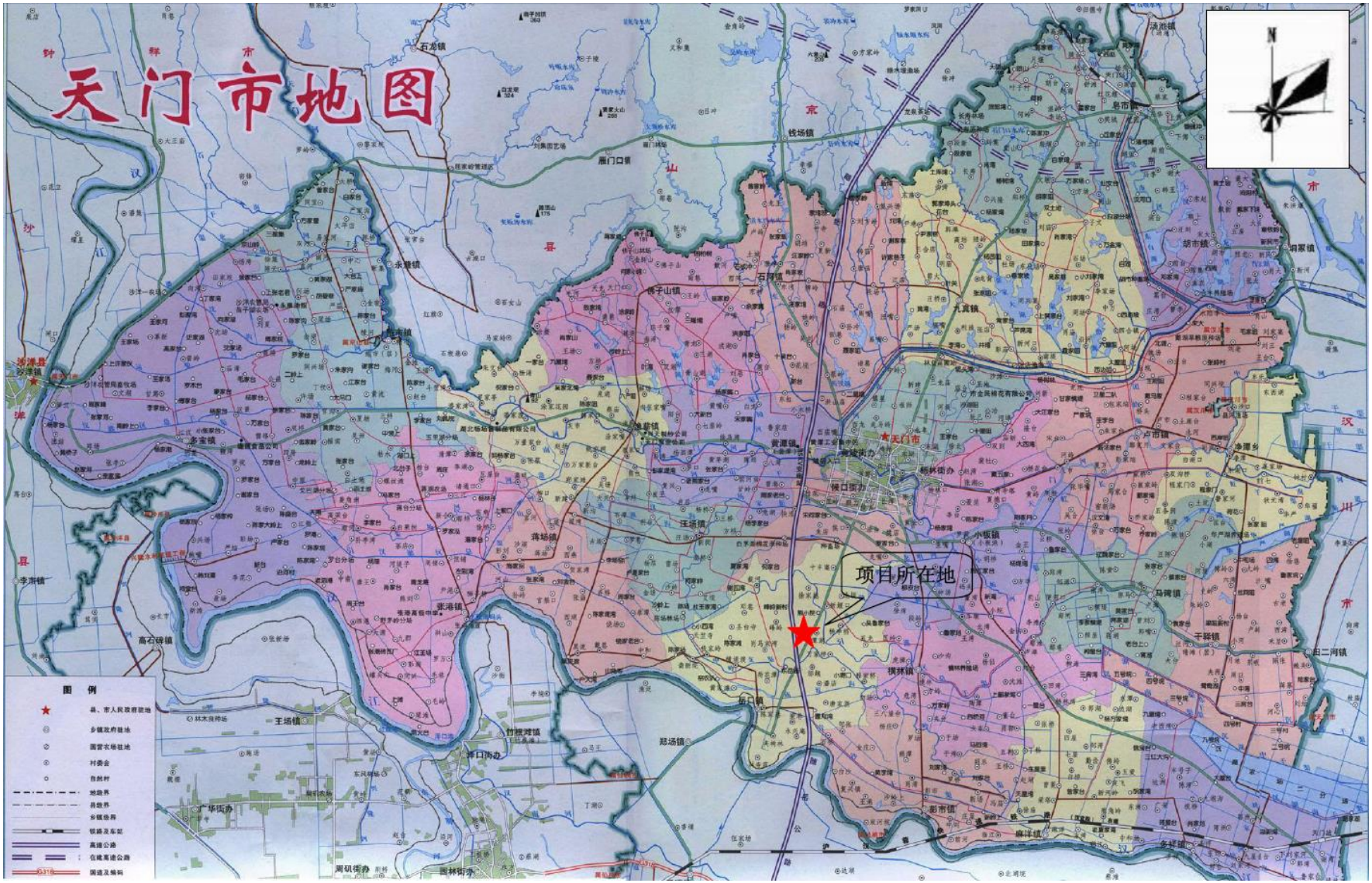
天门市地图
项目所在地
图 例
县、市人民政府驻地
乡镇政府驻地
国营农场驻地
村委会
自然村
地级界
县级界
乡镇界限
铁路及车站
高速公路
在建高速公路
国道及编码

附图 1　项目地理位置图

附图 2　项目周边环境与敏感点分布图

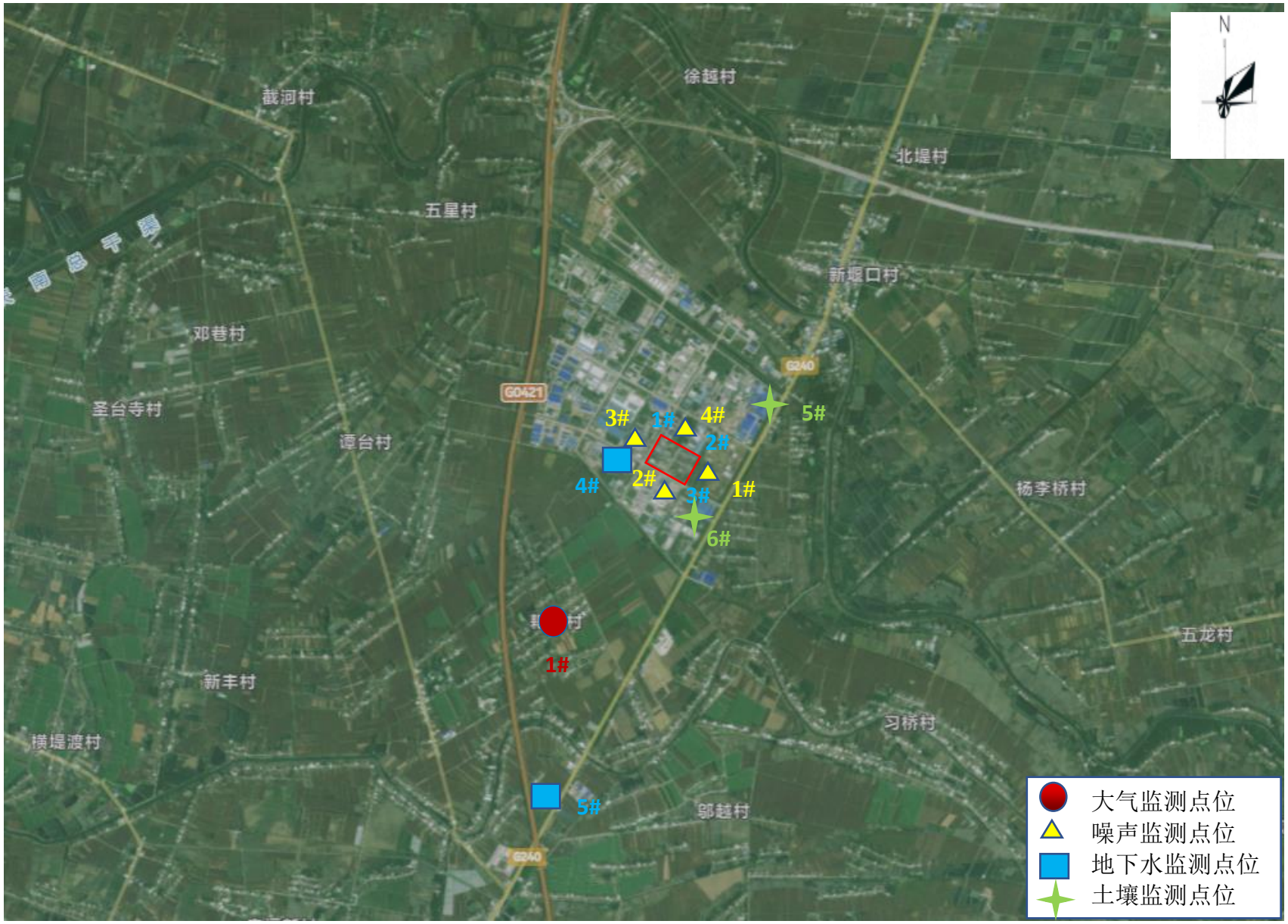

附图 3　项目监测点位示意图

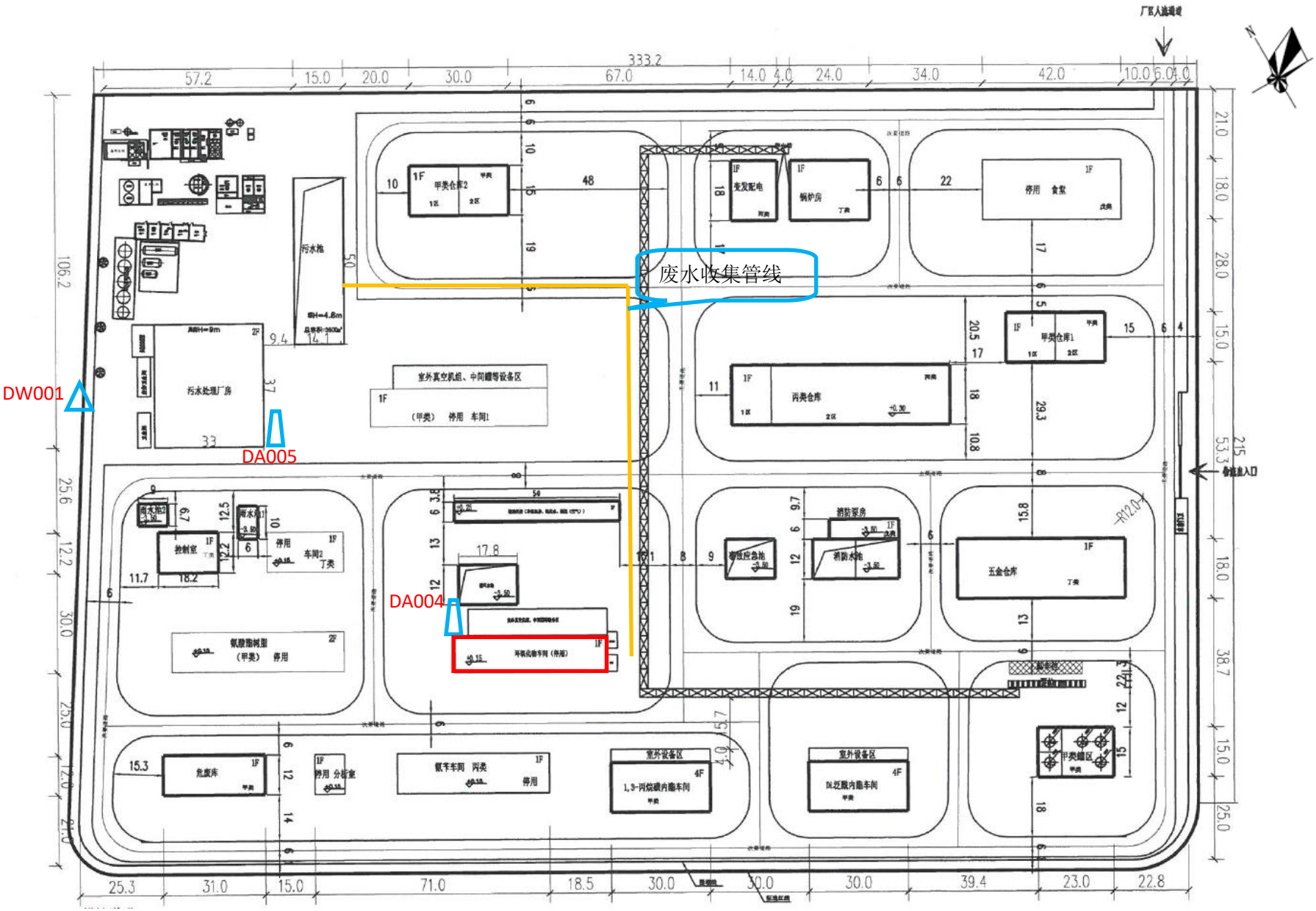

附图 4　项目总平面布置图

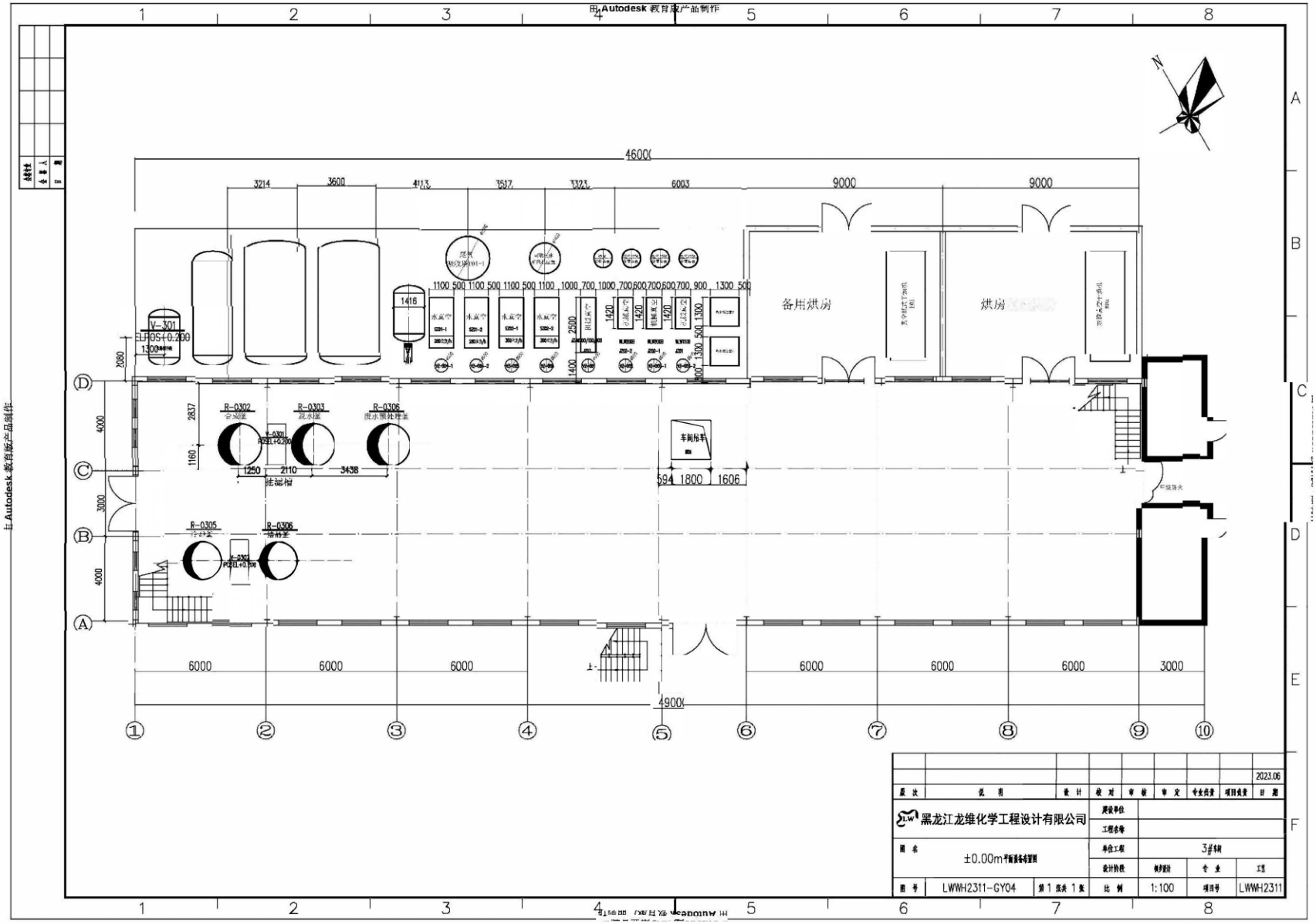

附图 5　设备平面布置图一

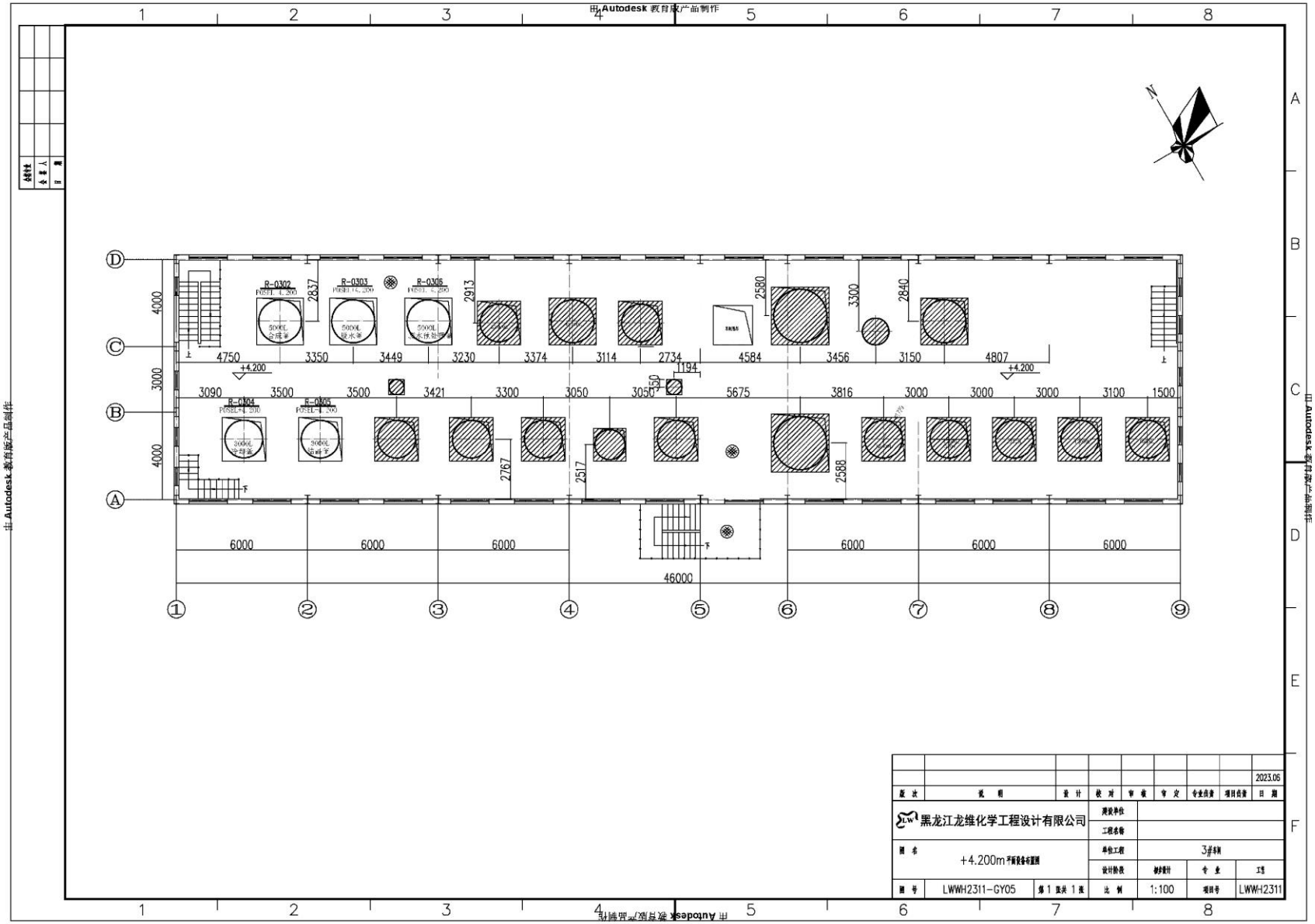

附图 6　设备平面布置图二

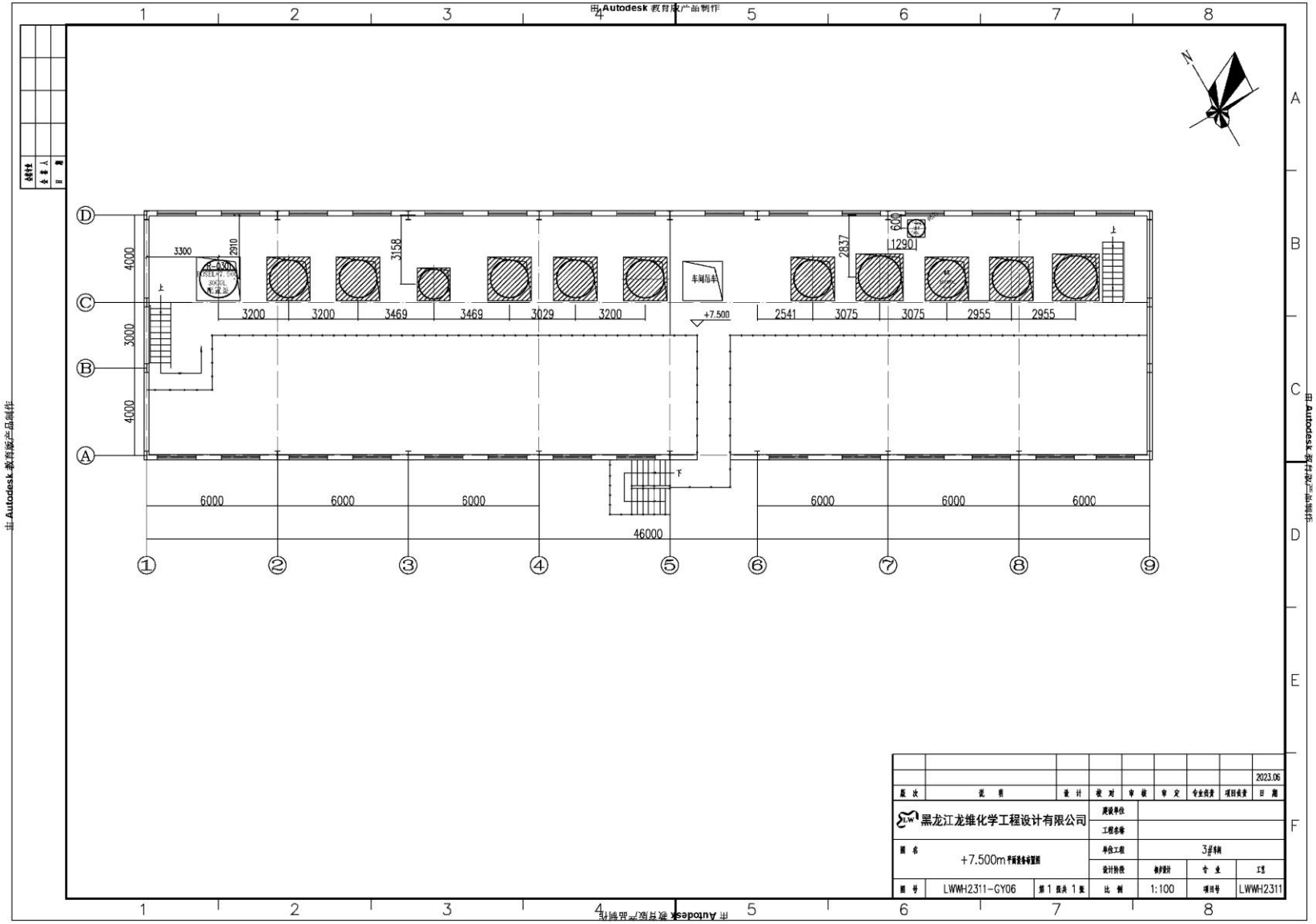

附图 7　设备平面布置图三

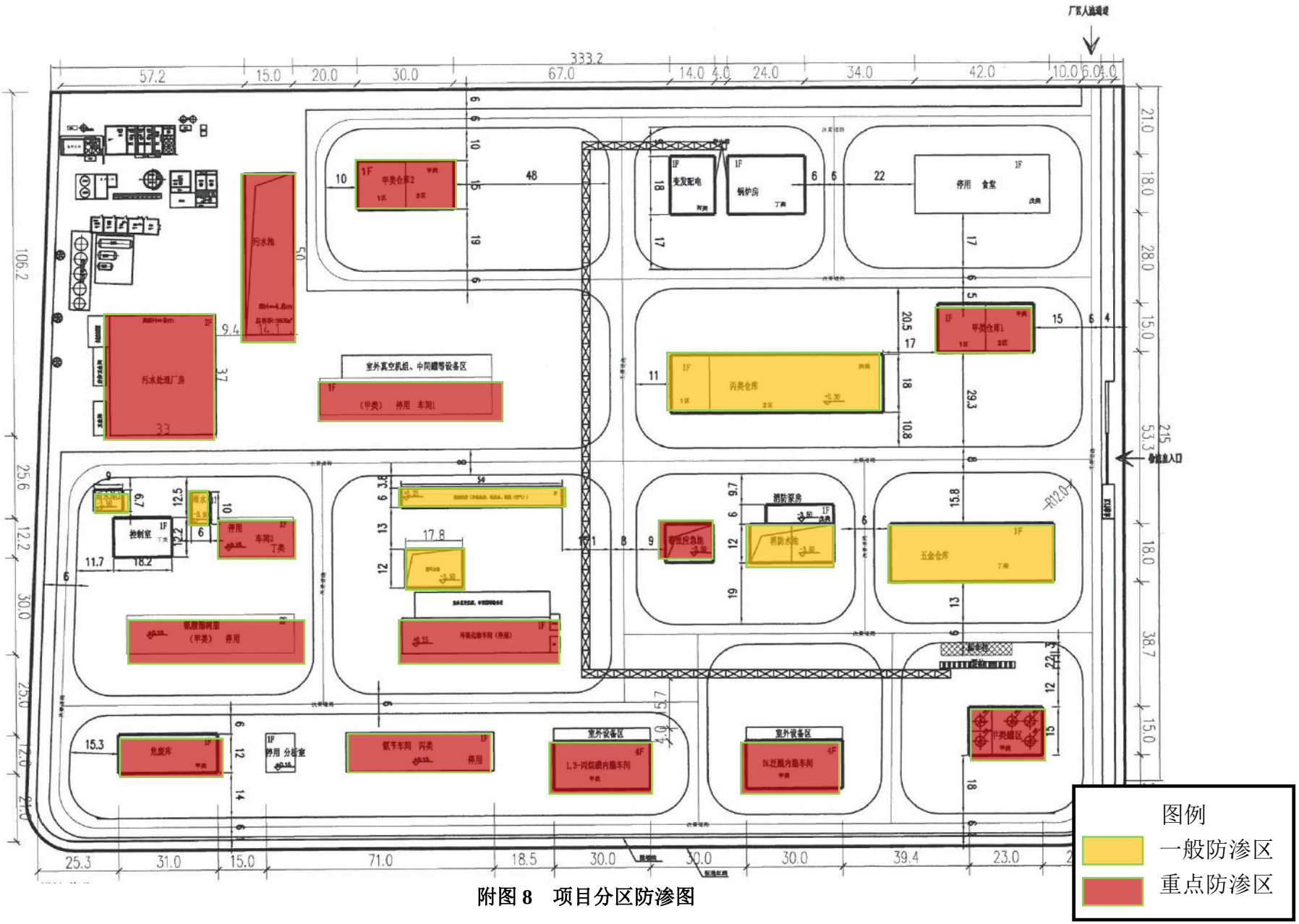

厂区人流通道
333.2
57.2
15.0
20.0
30.0
67.0
14.0
4.0
24.0
34.0
42.0
10.0
6.0
4.0
106.2
25.6
12.2
30.0
25.0
12.0
21.0
21.0
18.0
28.0
15.0
53.3
215
18.0
38.7
15.0
25.3
31.0
15.0
71.0
18.5
30.0
30.0
30.0
39.4
23.0
甲类仓库2
污水池
污水处理厂房
室外真空机组、中间罐等设备区
（甲类） 停用 车间1
变发配电
锅炉房
停用 食堂
甲类仓库1
丙类仓库
控制室
停用
车间2
丁类
氨酸酯树脂
（甲类） 停用
污水化脂车间（停用）
消防泵房
消防水池
五金仓库
危废库
停用 分析室
氨苄车间 丙类
停用
室外设备区
1,3-丙烷磺内酯车间
室外设备区
Di.泛酸内酯车间
甲类罐区
图例
一般防渗区
重点防渗区

附图 8　项目分区防渗图

附图 9　项目卫生防护距离示意图

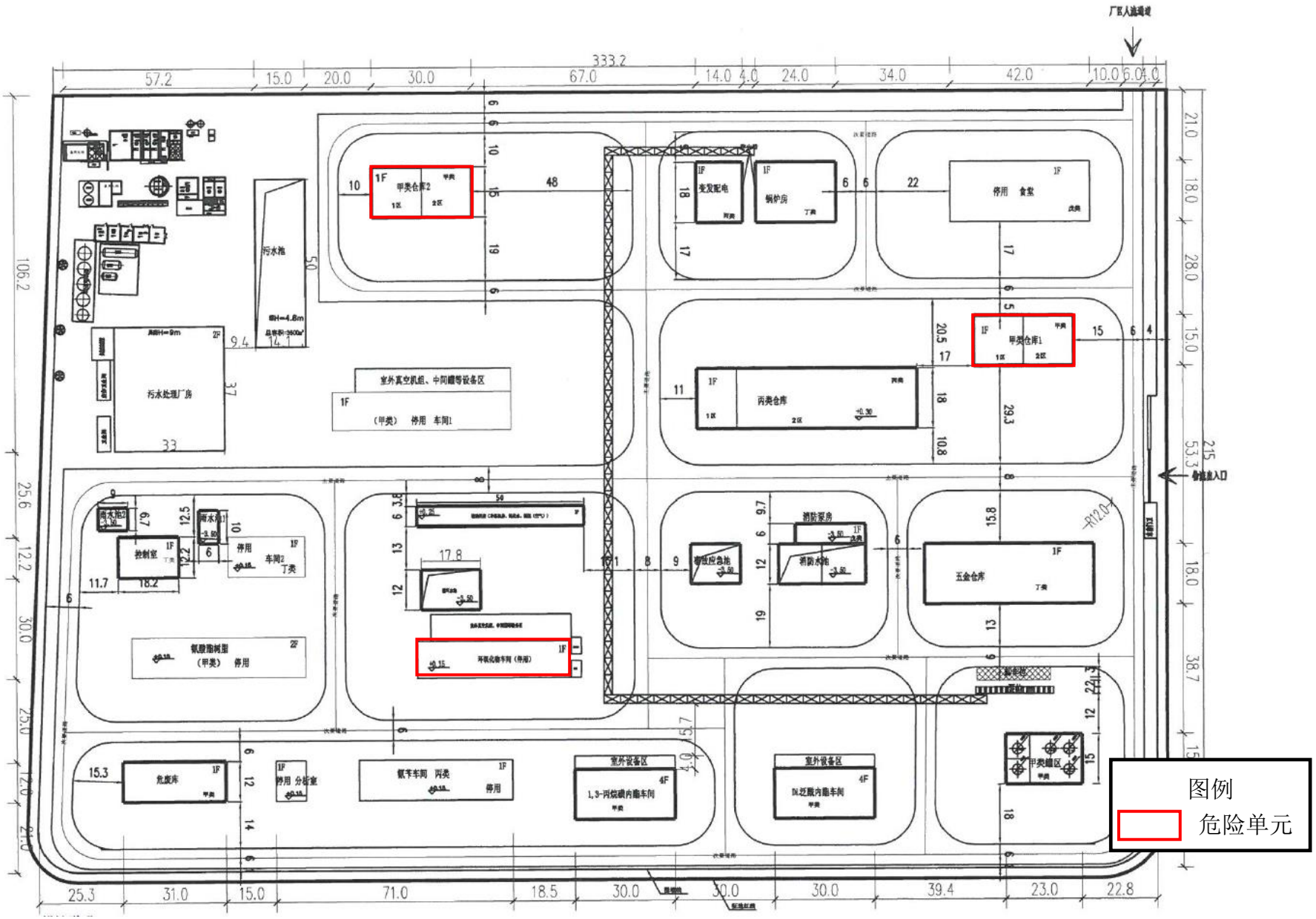

附图 10　项目危险单元分布图

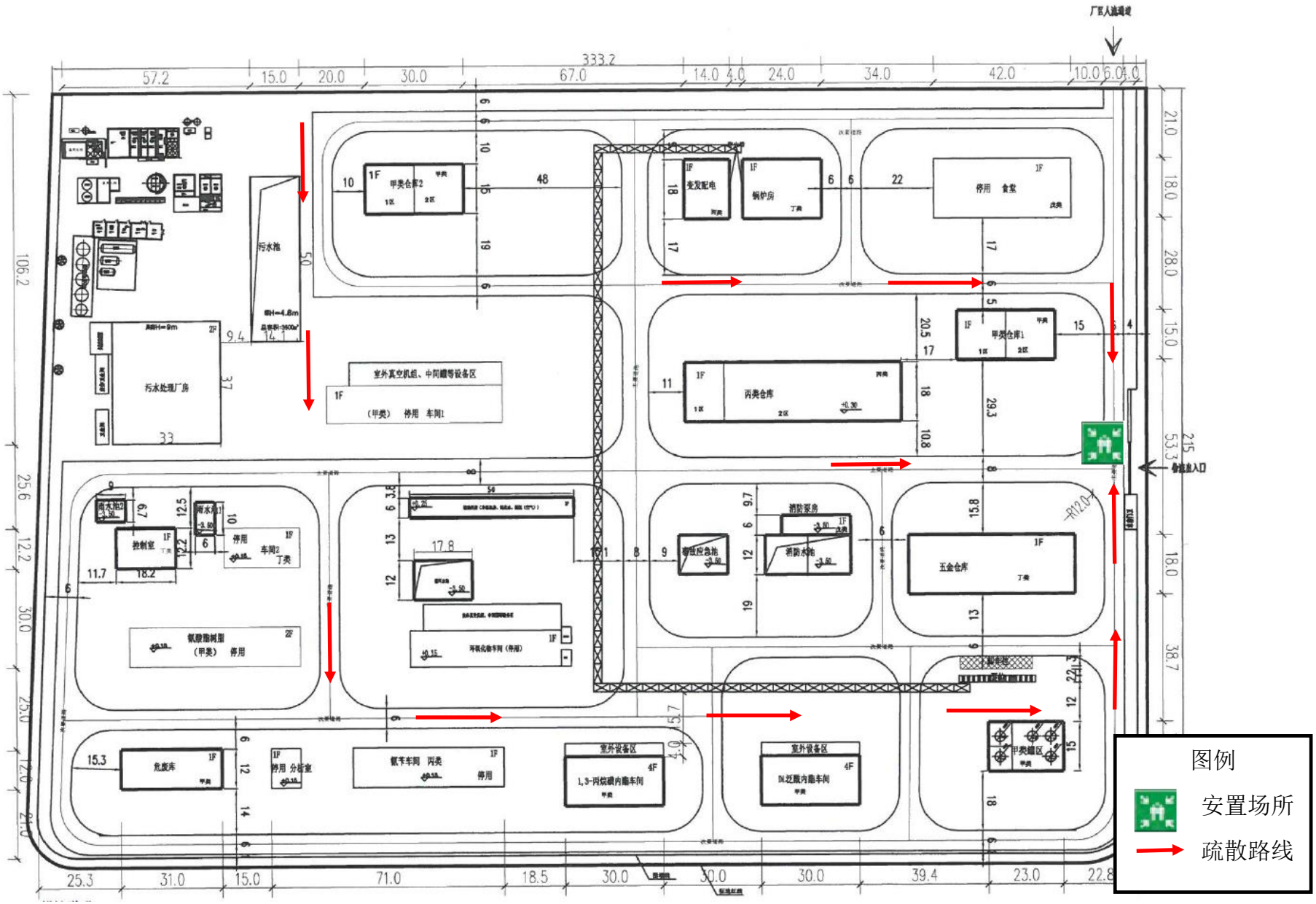

附图 11　应急疏散通道和安置场所位置图

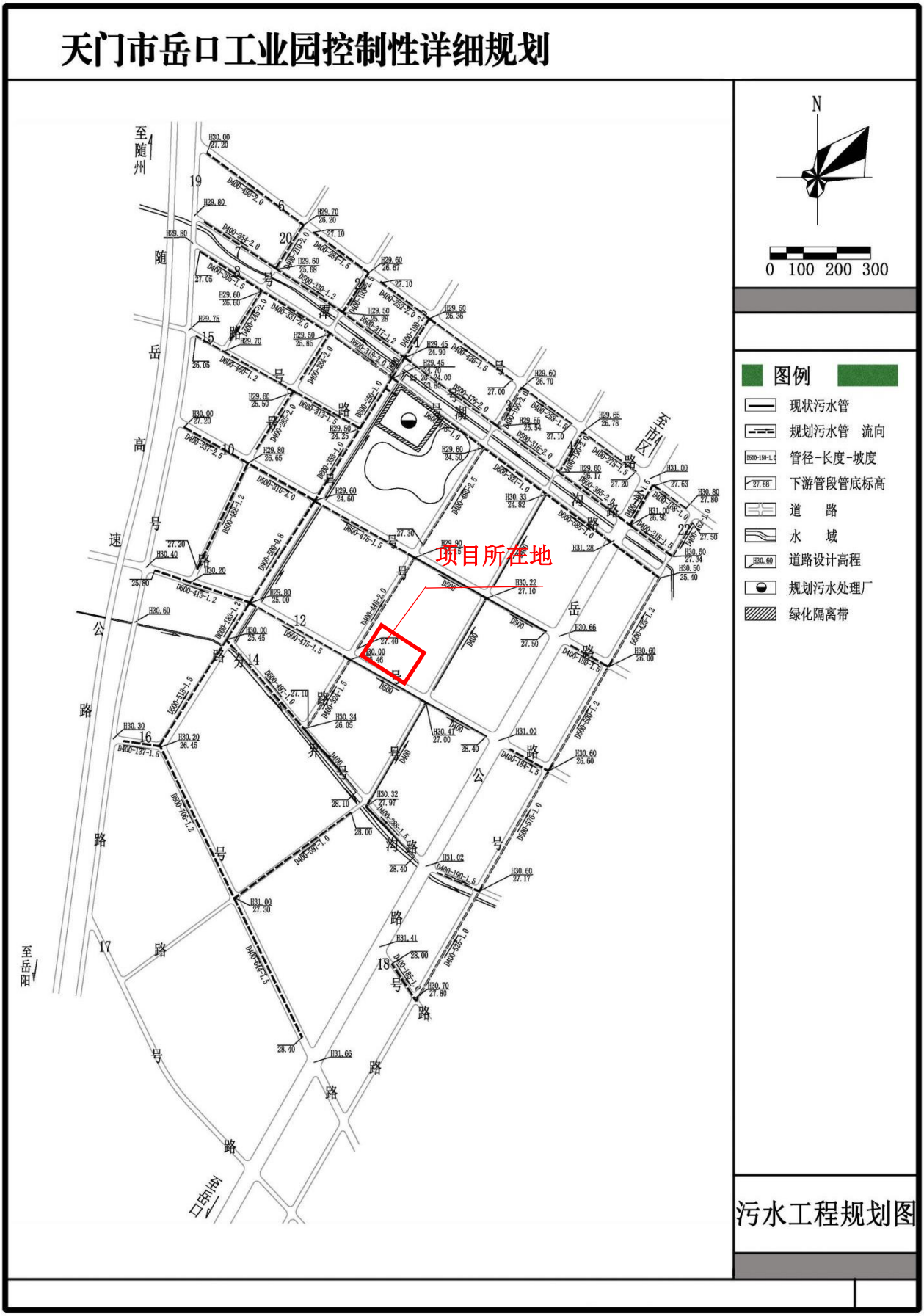

附图 12　岳口工业园污水工程规划图

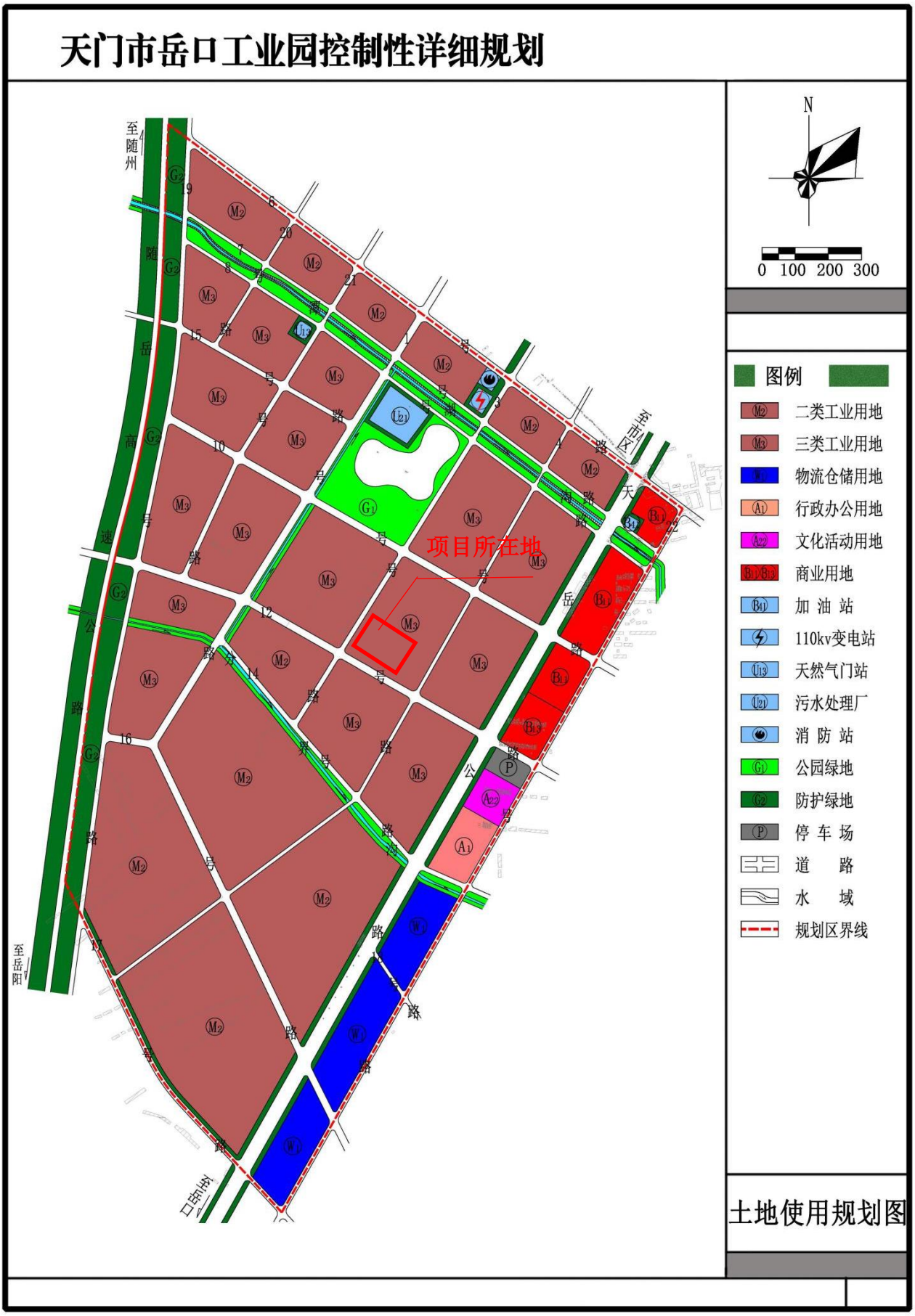

附图 13　本项目与岳口工业园土地利用规划位置关系示意图

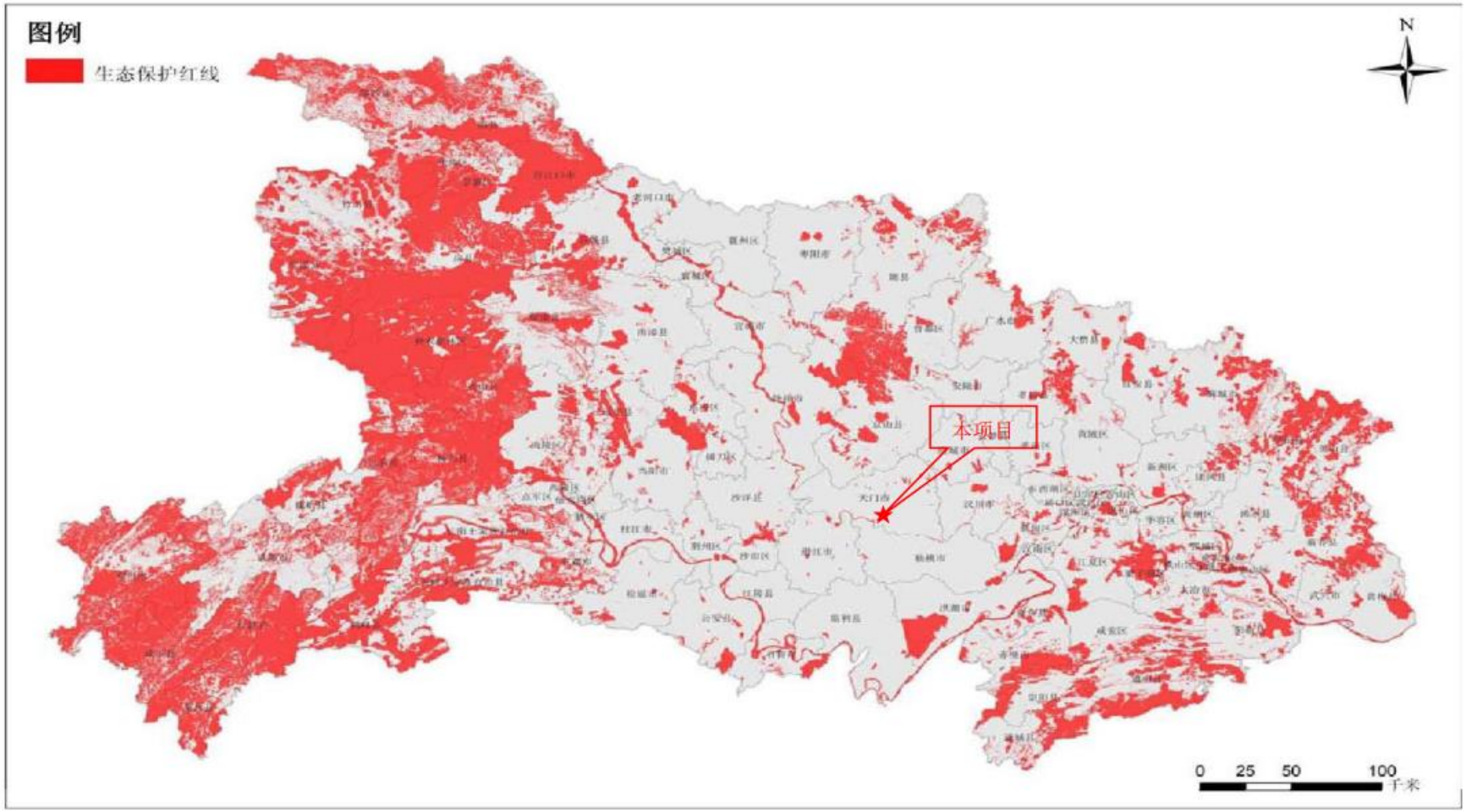

附图 14　湖北省生态红线区分布图

天门市水系图
钟祥
京山
应城
汉川
沙洋
潜江
仙桃
沙洋县
天门市
仙桃市
图例
市人民政府驻地
乡、镇、街办、农场驻地
地区界
县界
公路
河流
湖泊
渡防
小型水库
中型水库
排水渠
灌溉渠
排水闸
灌溉闸
排水站
灌溉站
桥梁
倒虹管
小水电站
规划涉及水体

附图 15　天门市水系图